

• TALLER RECUPERACIÓN DE CIENCIAS SOCIALES.

Periodo 2/ 2025 Grado 3°

<u>TEMÁTICAS PARA NIVELAR</u>	<u>INDICADORES DE DESEMPEÑO</u>
<ul style="list-style-type: none"> • Puntos cardinales • Los planos. • Regiones naturales de Colombia. • Afrocolombianidad. • Historia, cultura, mitos y leyendas, ubicación. • La gente de mi país • Símbolos y emblemas patrios. • Autoridades nacionales. • Primeros habitantes de Colombia. • La Batalla de Boyacá. 	<ul style="list-style-type: none"> • conocer: Identifica las transformaciones que se han dado en su ciudad desde el pasado hasta hoy, para hacerse consciente de sus características actuales. • Usa diversas fuentes para obtener información sobre algunas causas y consecuencias que han originado los cambios en la ciudad que habita, resaltando la incidencia en su propia vida. • Reflexiona sobre las ventajas y desventajas que traen los cambios en la ciudad que habita como posibilidad de presentar otras alternativas de convivencia
Fecha de devolución:	22 de Agosto
Fecha de sustentación:	Del 25 al 29 de Agosto

INDICACIONES:

Este taller cumple con el objetivo de ser un medio de repaso para los estudiantes que no han logrado alcanzar

de forma satisfactoria las competencias propuestas para el periodo 1 del grado 3.

Se le sugiere a las familias:

- Acompañar el proceso de elaboración de la guía, acompañar significa que el acudiente dirige, más no se las realiza. La solución de las actividades debe estar con la escritura del estudiante.

- La guía debe ser elaborada en hojas de block, bien presentada y marcada con el nombre completo del estudiante, el grado y fecha de devolución.

- Haga uso de la guía para repasar, reconocer y fortalecer las debilidades que vaya identificando.

- Realice la devolución de la guía el día asignado, la guía no debe venir con hojas sueltas y sin marcar (si llegan en este estado, no será recibida).

REALIZA LAS SIGUIENTES ACTIVIDADES.

1. UBICA CADA REGIÓN DONDE CORRESPONDA

REGIÓN CARIBE

REGIÓN PACÍFICA

REGIÓN INSULAR

REGIÓN ANDINA

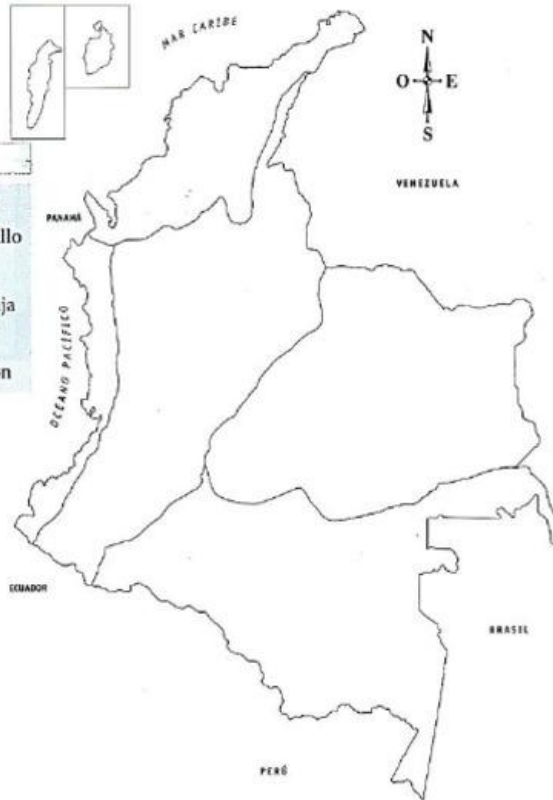
REGIÓN AMAZONÍA

REGIÓN ORINOQUÍA



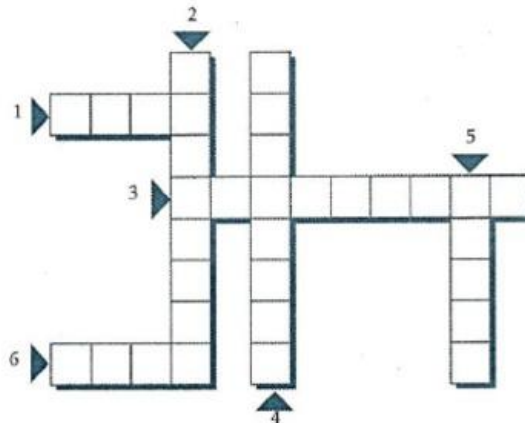
7. Colorea en el mapa las regiones naturales de Colombia de acuerdo con la clave.

CLAVE	
Región Andina	Verde
Región Caribe	Amarillo
Región Pacífica	Rojo
Región de la Orinoquia	Naranja
Región de la Amazonia	Lila
Región Insular	Marrón



8. Resuelve el crucigrama.

1. En este departamento se celebra el Festival Internacional del Joropo.
2. La explotación petrolera de Cusiana y de Cupiagua quedan en este departamento.
3. Barranquilla es la capital de este departamento.
4. Capital del departamento de Antioquia.
5. Departamento productor de oro.
6. Principal producto agrícola de Colombia.



1. Busco y coloreo las siguientes palabras

las regiones naturales de colombia

H	C	E	R	D	Z	Y	X	O	K	O	N	V	F	R
Z	W	T	A	M	Y	O	U	E	W	R	R	E	D	G
C	D	T	K	V	I	B	R	H	E	I	X	X	L	F
L	I	O	E	U	H	A	Z	W	N	N	D	A	Z	R
C	W	E	B	R	L	D	A	A	W	O	V	I	Y	O
S	F	Z	L	U	R	N	C	C	P	Q	G	B	X	N
U	B	B	S	P	I	I	R	I	J	U	I	M	L	N
E	F	N	G	D	B	Z	T	N	J	I	F	O	B	K
B	I	V	N	W	C	T	S	O	W	A	R	L	A	R
B	U	A	E	T	W	O	M	Z	R	J	L	O	L	M
L	R	X	F	Q	J	L	A	A	Y	I	H	C	X	A
M	C	O	R	C	K	E	Z	M	N	X	O	I	J	Y
K	C	C	J	P	K	P	T	A	Z	V	F	B	Y	P
L	E	J	U	U	C	I	P	A	C	I	F	I	C	A
U	R	P	X	H	N	O	I	C	A	L	B	O	P	N

amazonica
andina
colombia
insular
orinoquia
pacifica
poblacion
territorio

5. UNE EL DEPARTAMENTO CON SU CAPITAL

SANTANDER

GUAINÍA

CAQUETÁ

ATLÁNTICO

CHOCÓ

CALDAS

AMAZONAS

CAUCA

GUAJIRA

BOYACÁ

BARRANQUILLA

MANIZALES

LETICIA

INÍRIDA

POPAYÁN

BUCARAMANGA

TUNJA

RIOHACHA

FLORENCIA

QUIBDÓ

BUSCA LAS PALABRAS EN LA SOPA DE LETRAS, LUEGO BUSCA EN EL DICCIONARIO EL SIGNIFICADO DE CADA UNA DE ELLAS , ANEXXA UNA HOJA Y ESCRIBELAS.



Miss Viviana Hurtado

Afrocolombianidad – 21 de Mayo

Todos somos Colombia



Danza



Creencia

W D M B S G A K E T N I A G
 U I T R A D I C I O N E S Z
 A F R O C O L O M B I A N O
 I U C C R E E N C I A B W I
 G T P N Z B E I V C F Á W X
 U V Q X W U J Q O O U F V S
 A D A N Z A I F N S W R B U
 L N C D J V S J D T J I S N
 D E Q U I D A D F U J C O J
 A X U C E N X G R M Z A Z X
 D H N R M X R Z Q B P O H U
 T F A Y O G A D W R N V Q L
 A S G X C H Z B A E F I G T
 G S P E I N A W S S D K N X



África



Raza



Tradiciones



Afrocolombiano



Equidad



Costumbres









Igualdad



Etnia

MI PAIS COLOMBIA

1. Ubica en el lugar correspondiente los símbolos patrios y emblemas nacionales.

Símbolos Patrios	Emblemas Nacionales
 	 
	



2. Une con líneas la imagen de la Fiesta patria con su nombre y Fecha



EL DÍA DE LA RAZA – 12 de octubre de 1492



EL GRITO DE INDEPENDENCIA – 20 de julio de 1810



LA BATALLA DE BOYACÁ – 7 de agosto de 1819

Cognitivo

- Responde las siguientes preguntas:

1. Nuestro país se llama:

- a) Huila.
- b) Neiva.
- c) Colombia.

2. Colombia está ubicado en:

- a) América del norte.
- b) América del centro.
- c) América del sur.



3. La capital de Colombia es: _____

4. ¿Cuáles son los símbolos patrios de Colombia?

5. Une con una línea el color de la bandera con su significado.



Representa los ríos y los dos océanos que bañan el territorio colombiano.



Representa la sangre derramada por los patriotas en los campos de batalla.



Representa la riqueza del suelo colombiano.

COMPLETA LAS ORACIONES TENIENDO EN CUENTA LAS PALABRAS CLAVES QUE SE ENCUENTRAN A LA FINAL

- ♦ La fue un hecho muy importante para las demás batallas de independencia, como en Venezuela; Junín y en y en Ecuador.
- ♦ El enfrentamiento que se considera la acción decisiva para la independencia de la República de Colombia se realizó el en el sitio denominado donde se enfrentaron los ejércitos y
- ♦ Los líderes de la batalla de Boyacá en el ejército patriota fueron los generales y

realista	
batalla de Boyacá	7 de agosto 1819
Ayacucho	libertador
punto de Boyacá	Pichincha
Francisco de Paula Santander	Simón Bolívar

Palabras claves

Decora la imagen y escribe el nombre de nuestro libertador.

